PLONGÉE SUR L'ÉPAVE D'UNE BARQUE COCHÈRE LÉMANIQUE

Le lac Léman (Suisse) offre de nombreuses plongées magnifiques en eau douce. Parmi celles-ci, une des plus belles est la barque Cochère d'Anières, qui date du XVe.

Qu'est-ce qu'une barque Cochère ? Une Cochère est une barque lémanique à fond plat partiellement pontée et gréée de deux mats. Certaines furent dotées d'un beaupré et d'appoustits. Les Cochères apparurent au XVe Elles furent à cette époque les «camionnettes» du Léman.

Celle d'Anières date probablement du XVIIe, elle est un patrimoine culturel unique et fragile.

Elle repose à plat sur un fond de 47 / 48 mètres, son chargement de graves est toujours en place. Lors de sa découverte, par la police de la navigation en été 1993, une brouette était posée retournée sur son chargement, les grappins étaient à poste. Ces éléments précieux comme bien d'autres ont été mis en sécurité, à l'abri de pilleurs éventuels.

Le point le plus haut de l'épave est le sommet du grand mât à -35 mètres. Beaucoup de détails sont à observer. C'est une plongée courte, si on reste dans la courbe de sécurité.

En préambule, il faut dire que la plongée y est interdite *(Arrêté du Conseil d'Etat Genevois du 19 janvier 2000)* car ***le site est classé monument historique.***

Cependant, la plongée est **tolérée** pour autant que l'on respecte une **Charte de Conduite** qui a été édictée par les milieux concernés (des représentants du département des Travaux Publics et des représentants de la communauté des plongeurs Genevois – Association Lémanique pour la Sauvegarde des Sites Archéologiques Subaquatiques)

EN RÉSUMÉ, IL FAUT SAVOIR QUE

- Seuls 4 plongeurs peuvent être **simultanément** en immersion sur ce site.
- Vous devez observer sans déranger.
- Vous devez rester bien équilibré au dessus du fond.
- Vous devez rester à l'écart de l'épave et ne la toucher en aucun cas.
- **L'ancrage sous toutes ses formes est interdit** dans un rayon de 100 mètres autour de l'épave.
- Un avis téléphonique de plongée à la police de la navigation est requis tél.: +41 22 736 39 10
- Vous devez respecter les lois et ordonnances en vigueur.

La charte complète peut être obtenue auprès de l'ALPSSAS - Case postale 1051 - 1227 Carouge

Comme l'ancrage est interdit, la descente doit se faire le long d'une drisse coulissante (*rappel du mou par un petit lest à l'autre extrémité de la drisse pour la tendre verticalement*) sur une balise larguée sur le site.

DIFFICULTÉ: Très variable en fonction de la qualité de l'eau. A priori elle doit être considérée comme difficile pour ceux qui ne la connaissent pas. Requiert au minimum un brevet de plongeur niveau 3 formé aux techniques de plongées à décompression (ex. P2 + FSSS)

QUALITÉ: Très variable en fonction de la qualité de l'eau. Dans de bonnes conditions, la plongée est superbe.

POSITIONS : 505817 / 126249 «Coordonnées Nationales»

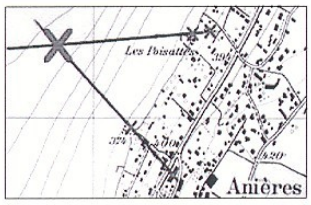

Croquis et élévation de l'épave C.B

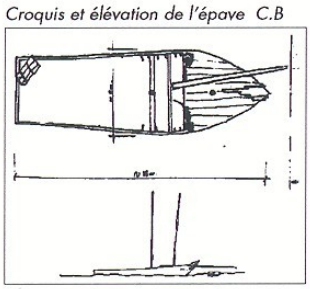

AMERS: le site est en face du débarcadère d'Anières de la CGN, à environ 500 mètres.

Au cap 130°, aligner le pilier gauche du débarcadère avec le milieu du buisson contre la façade S-OE de la Villa située au-dessus.



Au cap 85°, aligner le mât de drapeau avec la 2e lucarne arrondie du toit de la maison, derrière le mât. Il faut être très précis avec les amers, car le fond est pratiquement plat. Si l'on n'est pas placé juste dessus, l'épave sera difficile à trouver.



DÉROULEMENT DE LA PLONGÉE:

- Le bateau vous amène à proximité de la balise.
- Vous sautez à l'eau depuis l'arrière et si possible, vous capelez dans l'eau.
- La palanquée se rassemble sur la balise et s'immerge au signal du Guide.
- La drisse est un guide visuel ne vous agrippez pas dessus, car vous risquez de «donner du mou » sur celle-ci et la déplacer.

C'est une plongée assez courte, car l'épave ne mesure que 18 mètres sur 5 mètres et elle est dans la zone des 50 mètres ce qui en fait une plongée à décompression.

Le profil de plongée classique est le suivant :

- Descente environ 7'
- Exploration environ 15' - 20'
- Remontée environ 15' selon les paliers à 6m et 3m.
- Temps total de la plongée = environ 35 minutes.





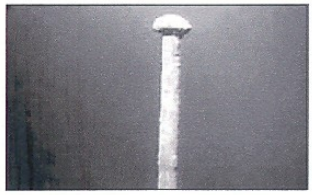

Bonne plongée.

■ *ALPSSAS - Association Lémanique pour la Sauvegarde des Sites Archéologiques Subaquatiques*

Les photographies ont été mises à disposition pour cet article par l'excellent site que nous vous recommandons de visiter:
www.plongee-passion.ch

Les photographes subaquatiques sont Laurent Bron et Thierry Hugler. Les photos de surface sont de Christian Trepey.